

Besluit Aanwijzing Operationele Ruimte

Besluitnummer: 2022/ 11

Besluit tot het intrekken van het besluit nr. 2019 / 22 d.d. 18 december 2019 en het opnieuw en gewijzigd aanwijzen van een operationele ruimte en de daarvoor geldende beperkingen en voorschriften voor de ligplaatsen van de volgende locatie / terminal:

Slik Duwbakpalen

Afgesloten IJ

De directeur Centraal Nautisch Beheer Noordzeekanaalgebied,

Gelet op:

- Artikel 3.11 lid 1 van de Regionale Havenverordening 2019, waarin wordt bepaald dat het college voor een ligplaats de operationele ruimte kan aanwijzen;
- Artikel 3.11 lid 2 in verband met artikel 9.1 van de Regionale Havenverordening 2019, waarin wordt bepaald dat het college aanvullende regels kan stellen met betrekking tot het nautisch gebruik van de operationele ruimte;
- Artikel 1.9 van de Regionale Havenverordening Noordzeekanaalgebied 2019, in samenhang met het Besluit mandaat, volmacht en machtiging van 3 december 2019, gepubliceerd op 3 januari 2020 op basis waarvan door de directeur Centraal Nautisch Beheer Noordzeekanaalgebied in mandaat namens het college van Burgemeester en wethouders van de gemeente Amsterdam ontheffing kan worden verleend, namens het college;
- de begripsomschrijvingen als omschreven in bijlage 1 bij dit besluit.

Overwegingen:

- het college ten aanzien van een ligplaats een operationele ruimte kan aanwijzen;
- het college aan genoemde aanwijzing beperkingen en voorschriften kan stellen;
- het college deze bevoegdheid heeft gemandateerd aan De directeur Centraal Nautisch Beheer Noordzeekanaalgebied;
- De directeur Centraal Nautisch Beheer Noordzeekanaalgebied een operationele ruimte aanwijst uit het oogpunt van veiligheid, ordening en de continuïteit van de haven.

Besluit:

- wijst voor de volgende ligplaatsen de operationele ruimte aan:

Ligplaats	Verkorte ligplaatsnaam	Paginanummer
IJ Palen 1 Oost	IJ P1O	2
IJ Palen 1 West	IJ P1W	3
IJ Palen 2 Oost	IJ P2O	4
IJ Palen 2 West	IJ P2W	5
IJ Palen 3 Oost	IJ P3O	6
IJ Palen 3 West	IJ P3W	7

- de volgende kenmerken en gebruik aan de ligplaatsen te verbinden:

1. Kenmerken ligplaats en operationele ruimte

1.1	Ligplaats naam:	IJ Palen 1 Oost
1.2	Verkorte ligplaatsnaam:	IJ P1O
1.3	Ligplaats omschrijving	Oostkant van de eerste set palen vanaf de oost op het afgesloten IJ (Slik) t.h.v.de Surinamekade bestemd als openbare wachtplaats voor duwbakken
1.4	Coördinaten van de operationele ruimte volgens NRD	1. X=124744.6 Y=488215.8
		2. X=124783.1 Y=488213.4
		3. X=124730.6 Y=488116.8
		4. X=124692.0 Y=488119.1
1.5	De operationele ruimte conform de tekening: N0582_v03	Lengte 110 meter x breedte 40 meter
1.6	NGD (Nautisch Gegarandeerde Diepte)	4,80 meter
1.7	Minimale kielspeling	0,30 meter
1.8	Doorvaarthoogte t.o.v. NAP:	N.v.t.

2. Gebruik

2.1	Ligplaats is bestemd voor:	Binnenvaart duwbakken
2.2	Nadere voorschriften aan het ligplaats nemen:	70 meter en langer, verboden te ankeren
2.3	De maximale lengte van af te meren schip:	Onbeperkt binnen operationele ruimte
2.4	De maximale breedte van af te meren schip:	Onbeperkt binnen operationele ruimte
2.5	De maximale diepgang van af te meren schip in: Zoetwater 1000 mg/1000 L	Binnenvaart 4,5 meter
2.6	Dienstverlenende schepen buiten de operationele ruimte:	Na operationele melding
2.7	Overig:	Een ontheffing is noodzakelijk voor die situaties die om een nadere afweging vragen. Bij die afweging spelen aspecten van nautische veiligheid een rol. De nautische veiligheid, omdat met het oog daarop de BAOR is vastgesteld. Te denken is aan omstandigheden als de weersomstandigheden, diepte van het water, overige scheepvaart e.d. Aan de ontheffing kunnen voorschriften en beperkingen worden verbonden. De ontheffing wordt geweigerd als door voorschriften en beperkingen niet aan de nautische veiligheid kan worden tegemoetgekomen.
2.8	Toelichting:	Nee

1. Kenmerken ligplaats en operationele ruimte

1.1	Ligplaats naam:	IJ Palen 1 West
1.2	Verkorte ligplaatsnaam:	IJ P1W
1.3	Ligplaats omschrijving	Westkant van de eerste set palen vanaf de oost op het afgesloten IJ (Slik) t.h.v. de Surinamekade bestemd als openbare wachtplaats voor duwbakken
1.4	Coördinaten van de operationele ruimte volgens NRD	1. X=124706.1 Y=488218.2
		2. X=124744.6 Y=488215.8
		3. X=124692.0 Y=488119.1
		4. X=124653.5 Y=488121.5
1.5	De operationele ruimte conform de tekening: N0582_v03	Lengte 110 meter x breedte 40 meter
1.6	NGD (Nautisch Gegarandeerde Diepte)	4,80 meter
1.7	Minimale kielspeling	0,30 meter
1.8	Doorvaarthoogte t.o.v. NAP:	N.v.t.

2. Gebruik

2.1	Ligplaats is bestemd voor:	Binnenvaart duwbakken
2.2	Nadere voorschriften aan het ligplaats nemen:	70 meter en langer, verboden te ankeren
2.3	De maximale lengte van af te meren schip:	Onbeperkt binnen operationele ruimte
2.4	De maximale breedte van af te meren schip:	Onbeperkt binnen operationele ruimte
2.5	De maximale diepgang van af te meren schip in: Zoetwater 1000 mg/1000 L	Binnenvaart 4,5 meter
2.6	Dienstverlenende schepen buiten de operationele ruimte:	Na operationele melding
2.7	Overig:	Een ontheffing is noodzakelijk voor die situaties die om een nadere afweging vragen. Bij die afweging spelen aspecten van nautische veiligheid een rol. De nautische veiligheid, omdat met het oog daarop de BAOR is vastgesteld. Te denken is aan omstandigheden als de weersomstandigheden, diepte van het water, overige scheepvaart e.d. Aan de ontheffing kunnen voorschriften en beperkingen worden verbonden. De ontheffing wordt geweigerd als door voorschriften en beperkingen niet aan de nautische veiligheid kan worden tegemoetgekomen.
2.8	Toelichting:	Nee

1. Kenmerken ligplaats en operationele ruimte

1.1	Ligplaats naam:	IJ Palen 2 Oost
1.2	Verkorte ligplaatsnaam:	IJ P2O
1.3	Ligplaats omschrijving	Oostkant van de middelste set palen op het afgesloten IJ (Slik) t.h.v. de Surinamekade bestemd als openbare wachtplaats voor duwbakken
1.4	Coördinaten van de operationele ruimte volgens NRD	1. X=124654.3 Y=488221.4
		2. X=124692.9 Y=488219.0
		3. X=124640.3 Y=488122.3
		4. X=124601.8 Y=488124.7
1.5	De operationele ruimte conform de tekening: N0582_v03	Lengte 110 meter x breedte 40 meter
1.6	NGD (Nautisch Gegarandeerde Diepte)	4,80 meter
1.7	Minimale kielspeling	0,30 meter
1.8	Doorvaarthoogte t.o.v. NAP:	N.v.t.

2. Gebruik

2.1	Ligplaats is bestemd voor:	Binnenvaart duwbakken
2.2	Nadere voorschriften aan het ligplaats nemen:	70 meter en langer, verboden te ankeren
2.3	De maximale lengte van af te meren schip:	Onbeperkt binnen operationele ruimte
2.4	De maximale breedte van af te meren schip:	Onbeperkt binnen operationele ruimte
2.5	De maximale diepgang van af te meren schip in: Zoetwater 1000 mg/1000 L	Binnenvaart 4,5 meter
2.6	Dienstverlenende schepen buiten de operationele ruimte:	Na operationele melding
2.7	Overig:	Een ontheffing is noodzakelijk voor die situaties die om een nadere afweging vragen. Bij die afweging spelen aspecten van nautische veiligheid een rol. De nautische veiligheid, omdat met het oog daarop de BAOR is vastgesteld. Te denken is aan omstandigheden als de weersomstandigheden, diepte van het water, overige scheepvaart e.d. Aan de ontheffing kunnen voorschriften en beperkingen worden verbonden. De ontheffing wordt geweigerd als door voorschriften en beperkingen niet aan de nautische veiligheid kan worden tegemoetgekomen.
2.8	Toelichting:	Nee

1. Kenmerken ligplaats en operationele ruimte

1.1	Ligplaats naam:	IJ Palen 2 West
1.2	Verkorte ligplaatsnaam:	IJ P2W
1.3	Ligplaats omschrijving	Westkant van de middelste set palen op het afgesloten IJ (Slik) t.h.v.de Surinamekade bestemd als openbare wachtplaats voor duwbakken
1.4	Coördinaten van de operationele ruimte volgens NRD	1. X=124615.8 Y=488223.7
		2. X=124654.3 Y=488221.4
		3. X=124601.8 Y=488124.7
		4. X=124563.2 Y=488127.1
1.5	De operationele ruimte conform de tekening: N0582_v03	Lengte 110 meter x breedte 40 meter
1.6	NGD (Nautisch Gegarandeerde Diepte)	4,80 meter
1.7	Minimale kielspeling	0,30 meter
1.8	Doorvaarthoogte t.o.v. NAP:	N.v.t.

2. Gebruik

2.1	Ligplaats is bestemd voor:	Binnenvaart duwbakken
2.2	Nadere voorschriften aan het ligplaats nemen:	70 meter en langer, verboden te ankeren
2.3	De maximale lengte van af te meren schip:	Onbeperkt binnen operationele ruimte
2.4	De maximale breedte van af te meren schip:	Onbeperkt binnen operationele ruimte
2.5	De maximale diepgang van af te meren schip in: Zoetwater 1000 mg/1000 L	Binnenvaart 4,5 meter
2.6	Dienstverlenende schepen buiten de operationele ruimte:	Na operationele melding
2.7	Overig:	Een ontheffing is noodzakelijk voor die situaties die om een nadere afweging vragen. Bij die afweging spelen aspecten van nautische veiligheid een rol. De nautische veiligheid, omdat met het oog daarop de BAOR is vastgesteld. Te denken is aan omstandigheden als de weersomstandigheden, diepte van het water, overige scheepvaart e.d. Aan de ontheffing kunnen voorschriften en beperkingen worden verbonden. De ontheffing wordt geweigerd als door voorschriften en beperkingen niet aan de nautische veiligheid kan worden tegemoetgekomen.
2.8	Toelichting:	Nee

1. Kenmerken ligplaats en operationele ruimte

1.1	Ligplaats naam:	IJ Palen3 Oost
1.2	Verkorte ligplaatsnaam:	IJ P3O
1.3	Ligplaats omschrijving	Oostkant van de derde set palen vanaf de oost op het afgesloten IJ (Slik) t.h.v.de Surinamekade bestemd als openbare wachtplaats voor duwbakken
1.4	Coördinaten van de operationele ruimte volgens NRD	1. X=124563.3 Y=488226.3
		2. X=124607.4 Y=488223.6
		3. X=124554.7 Y=488127.0
		4. X=124510.7 Y=488129.7
1.5	De operationele ruimte conform de tekening: N0582_v03	Lengte 110 meter x breedte 40 meter
1.6	NGD (Nautisch Gegarandeerde Diepte)	4,80 meter
1.7	Minimale kielspeling	0,30 meter
1.8	Doorvaarthoogte t.o.v. NAP:	N.v.t.

2. Gebruik

2.1	Ligplaats is bestemd voor:	Binnenvaart duwbakken
2.2	Nadere voorschriften aan het ligplaats nemen:	70 meter en langer, verboden te ankeren
2.3	De maximale lengte van af te meren schip:	Onbeperkt binnen operationele ruimte
2.4	De maximale breedte van af te meren schip:	Onbeperkt binnen operationele ruimte
2.5	De maximale diepgang van af te meren schip in: Zoetwater 1000 mg/1000 L	Binnenvaart 4,5 meter
2.6	Dienstverlenende schepen buiten de operationele ruimte:	Na operationele melding
2.7	Overig:	Een ontheffing is noodzakelijk voor die situaties die om een nadere afweging vragen. Bij die afweging spelen aspecten van nautische veiligheid een rol. De nautische veiligheid, omdat met het oog daarop de BAOR is vastgesteld. Te denken is aan omstandigheden als de weersomstandigheden, diepte van het water, overige scheepvaart e.d. Aan de ontheffing kunnen voorschriften en beperkingen worden verbonden. De ontheffing wordt geweigerd als door voorschriften en beperkingen niet aan de nautische veiligheid kan worden tegemoetgekomen.
2.8	Toelichting:	Nee

1. Kenmerken ligplaats en operationele ruimte

1.1	Ligplaats naam:	IJ Palen3 West
1.2	Verkorte ligplaatsnaam:	IJ P3W
1.3	Ligplaats omschrijving	Westkant van de derde set palen vanaf de oost op het afgesloten IJ (Slik) t.h.v.de Surinamekade bestemd als openbare wachtplaats voor duwbakken
1.4	Coördinaten van de operationele ruimte volgens NRD	1. X=124519.3 Y=488229.0
		2. X=124563.3 Y=488226.3
		3. X=124510.7 Y=488129.7
		4. X=124466.6 Y=488132.4
1.5	De operationele ruimte conform de tekening: N0582_v03	Lengte 110 meter x breedte 40 meter
1.6	NGD (Nautisch Gegarandeerde Diepte)	4,80 meter
1.7	Minimale kielspeling	0,30 meter
1.8	Doorvaarthoogte t.o.v. NAP:	N.v.t.

2. Gebruik

2.1	Ligplaats is bestemd voor:	Binnenvaart duwbakken
2.2	Nadere voorschriften aan het ligplaats nemen:	70 meter en langer, verboden te ankeren
2.3	De maximale lengte van af te meren schip:	Onbeperkt binnen operationele ruimte
2.4	De maximale breedte van af te meren schip:	Onbeperkt binnen operationele ruimte
2.5	De maximale diepgang van af te meren schip in: Zoetwater 1000 mg/1000 L	Binnenvaart 4,5 meter
2.6	Dienstverlenende schepen buiten de operationele ruimte:	Na operationele melding
2.7	Overig:	Een ontheffing is noodzakelijk voor die situaties die om een nadere afweging vragen. Bij die afweging spelen aspecten van nautische veiligheid een rol. De nautische veiligheid, omdat met het oog daarop de BAOR is vastgesteld. Te denken is aan omstandigheden als de weersomstandigheden, diepte van het water, overige scheepvaart e.d. Aan de ontheffing kunnen voorschriften en beperkingen worden verbonden. De ontheffing wordt geweigerd als door voorschriften en beperkingen niet aan de nautische veiligheid kan worden tegemoetgekomen.
2.8	Toelichting:	Nee

Bij dit besluit horen de volgende bijlagen:

Nr	Bijlage	Datum
1	Algemene begripsomschrijvingen	n.v.t.
2	N0451_v03	04-02-2022

Datum:

2 april 2022

Het college van burgemeester en wethouders van Amsterdam,
namens deze, de directeur Centraal Nautisch Beheer Noordzeekanaalgebied,



J.H.M. Mateyo

Ingevolge de Algemene Wet Bestuursrecht kan een belanghebbende binnen zes weken na bekendmaking bezwaar maken tegen dit besluit door het indienen van een bezwaarschrift. Het bezwaarschrift dient te worden gericht aan Burgemeester en Wethouders van Amsterdam, Postbus 202, 1011 PN Amsterdam. Het bezwaarschrift dient te worden ondertekend en bevat ten minste de naam en het adres van de indiener, de dagtekening, een omschrijving van het besluit waartegen het bezwaar is gericht, alsmede de gronden van het bezwaar. Indien u er voor kiest om u te laten vertegenwoordigen, verzoeken wij u om een machtiging te (laten) overleggen. Het indienen van een bezwaar heeft geen schorsende werking. Indien onverwijld spoed dit vereist kan, hangende de bezwaarschriftenprocedure, een schorsing of voorlopige voorziening worden gevraagd van de Voorzieningenrechter van de Rechtbank Amsterdam, Sector Bestuursrecht Algemeen, Parnassusweg 226, Postbus 75850, 1070 AW Amsterdam. Hieraan zijn griffiekosten verbonden.

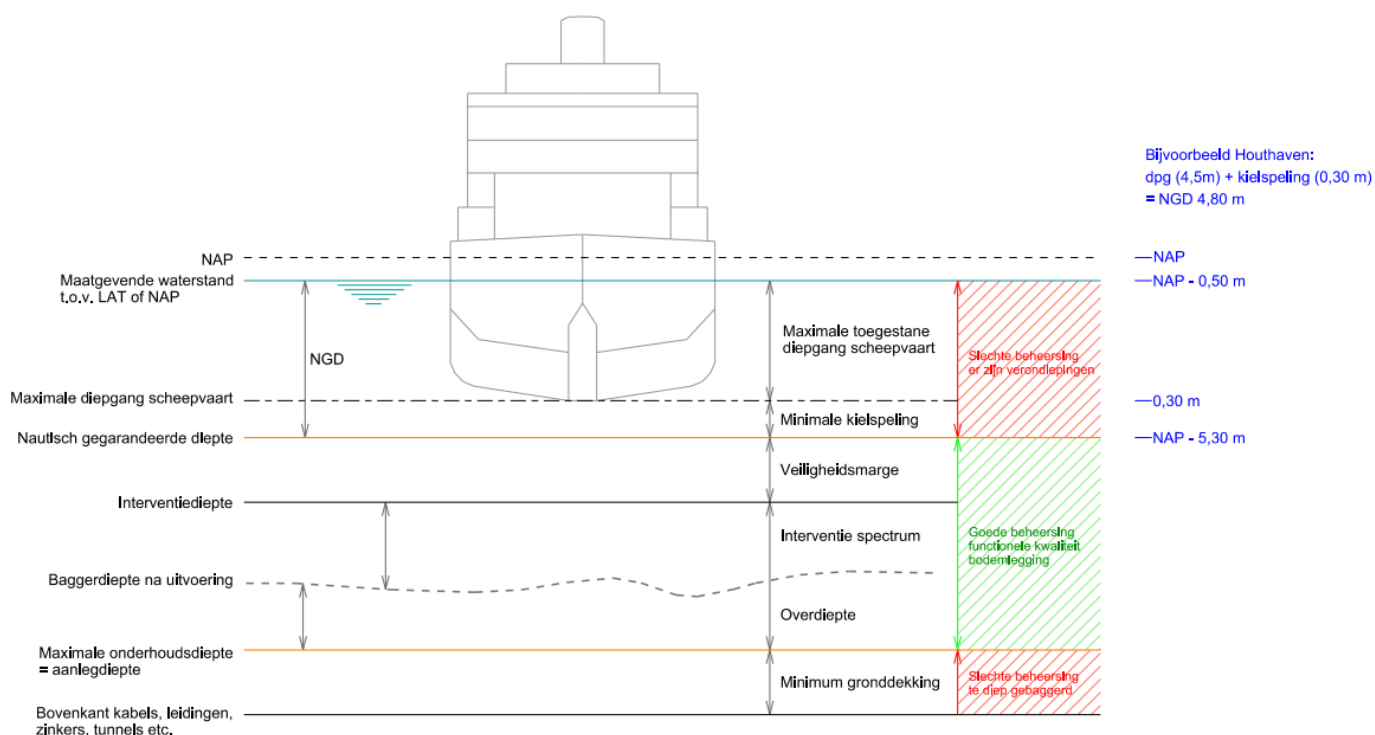
Bijlage 1: Algemene begripsomschrijvingen

Binnenschip	Vaartuig dat is bestemd voor de vaart op de binnenwateren of op dienovereenkomstige buitenlandse wateren.
Boord / Boord overslag	Rechtstreekse overslag van lading tussen schepen zonder tussenkomst van een walinstallatie.
Bulkcarrier	Een zeeschip gebruikt en bestemd voor het vervoer van droge los gestorte lading.
Contractniveau	Het in het huurcontract vastgelegde niveau van de waterbodem in NAP gelegen voor het gehuurde.
Dienstverlenend schip	Elk schip betrokken bij diensten aan een ander schip betreffende het repareren, schoonmaken, brengen of halen van voorraden, scheeps-onderdelen of ophalen van afvalstoffen.
Doorvaarthoogte (t.o.v. NAP)	De verticale afstand tussen het referentievlak NAP en het laagste vaste punt boven de operationele ruimte.
Double banking	Het naast elkaar afmeren van schepen, niet zijnde faciliterende schepen.
Gevaarlijke stoffen	<p>Stoffen, die als gevaarlijk zijn geclassificeerd, benoemd in de International Maritime Dangerous Goods Code, de (International) Code for the Construction and Equipment of Ships Carrying Dangerous Chemicals in Bulk, de (International) Code for the Construction and Equipment of ships carrying Liquefied Gasses in Bulk van de Internationale Maritieme Organisatie of het Europees Verdrag inzake het internationaal vervoer van gevaarlijke stoffen over de binnenwateren (Adn) vanwege het gevaar voor explosie, brand, corrosie, vergiftiging,</p> <p>bedwelming of straling en die afhankelijk van de vervoersmodaliteit verpakt, als losgestorte droge bulk of vloeibare bulk vervoerd worden.</p>
Havenmeester	De Havenmeester van Amsterdam die door het College bij besluit als zodanig is aangewezen.
Kielspeling	De verticale afstand tussen het diepste punt van een schip en de waterbodem.
Ligplaats	Een met naam genoemde locatie die is ingericht om veilig zee-, en binnenvaartschepen aan te kunnen afmeren. Dit kan zijn een kade, steiger, palen, ankerplaats of een afmeerboei.
NAP	Normaal Amsterdams Peil
NGD	Nautisch gegarandeerde diepte. De waterkolom tussen het kanaalpeil NAP -0,50 en het gegarandeerde waterbodemniveau
NRD	Het coördinatenstelsel 'Nieuwe Rijksdriehoekmeting'
RHN	De Regionale Havenverordening Noordzee-kanaalgebied.
Operationele ruimte	In lengte, breedte, diepte en hoogte begrensd gebied, waarbinnen schepen ligplaats kunnen nemen om hun activiteiten uit te oefenen.

Schip	Elk vaartuig met inbegrip van een watervliegtuig, een draagvleugelboot, een luchtkussenvoertuig, een boorinstallatie, een werkeiland of soortgelijk object, een baggermolen, een drijvende kraan, een elevator, een ponton, een drijvend werktuig, een drijvend voorwerp of een drijvende inrichting.
Tankschip	Een zee- of binnenschip, gebouwd voor of aangepast aan het vervoer van onverpakte vloeibare lading in zijn laadruimten.
Waterdiepte	De verticale afstand tussen de waterspiegel en de waterbodem.
Waterstand	De verticale afstand tussen de waterspiegel en het referentievlak NAP.
Zeeschip	Schip dat wordt gebruikt voor de vaart ter zee of dat blijkens zijn constructie voor de vaart ter zee is bestemd en elk schip dat is voorzien van een document - afgegeven door het bevoegde gezag van het land waar het schip is ingeschreven - waaruit blijkt dat het geschikt is voor de vaart ter zee.

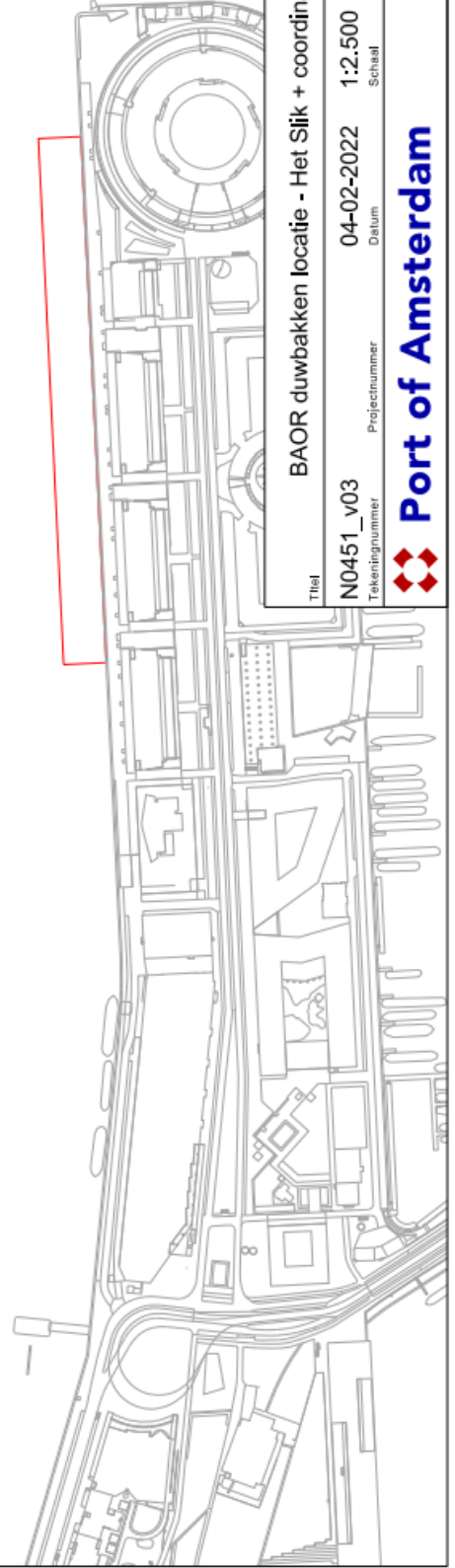
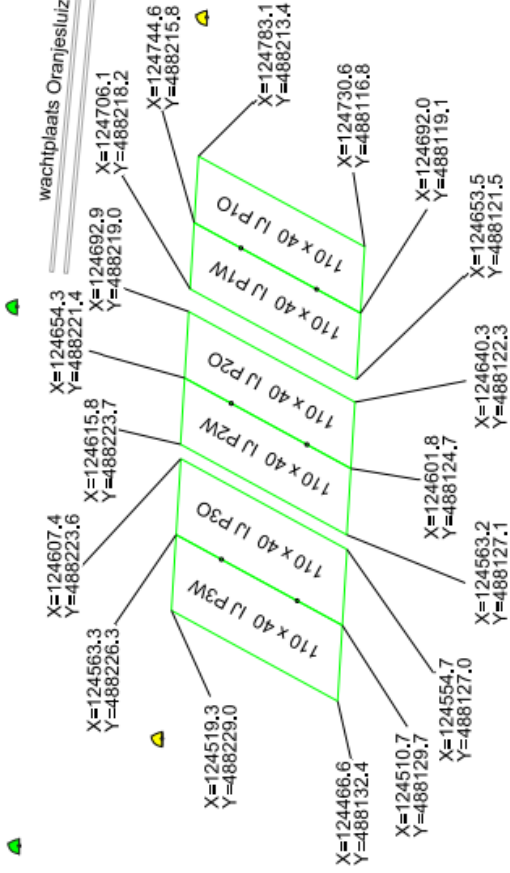
NGD = de waterkolom tussen het kanaalpeil NAP - 0,50 m en het gegarandeerde waterbodemniveau

NGD = (Maximale toegestane diepgang scheepvaart) + (Minimale kielspeling) in meters





wachtplaats Oranjesluizen



BAOR duwbakken locatie - Het Slijk + coördinaten

Titel	BAOR duwbakken locatie - Het Slijk + coördinaten		
Tekeningnummer	N0451_v03	Projectnummer	04-02-2022
Schaal	1:2.500	Delum	AW
Getekend	Formaat A3		
De Ruijterkade 7, 1013 AA Amsterdam tel: 020-5234500 www.portofamsterdam.com			

